

3^{de} reflectiebijeenkomst
BrabantAdvies & PNB

3 oktober 2023
Verslag op hoofdlijnen

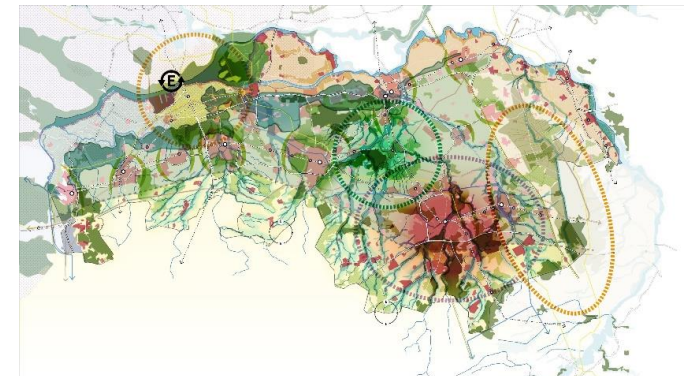


Provincie Noord-Brabant

Aanwezig: Pieter van Geel, Floris Alkemade, John Dagevos, Ferry van de Mosselaer, Mariëlle Overboom, Ko Hamelink, Ivka Orbon, Ruud Leeijen, Jeroen Smarius, Marc Glaudemans, Michèle Vlug, Rick van den Berg, Twan Tiebosch, Erwin Dacier, Jard van der Lugt, Daniëlle van Dongen

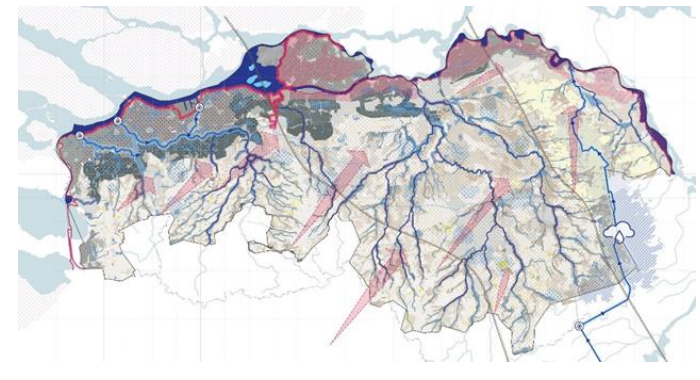
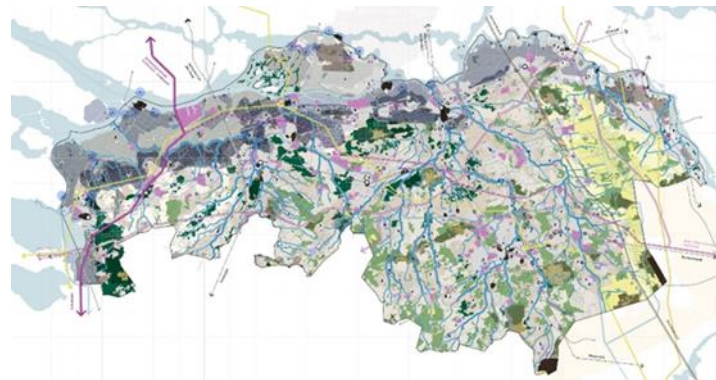
Inleiding

- 3^e reflectiesessie met Brabantadvies: waardevolle bijeenkomsten tot nu toe . ‘BrabantAdvies is deelgenoot geworden van de reis naar het Ruimtelijk voorstel’
- ‘Uitvoeringskracht’ staat centraal in het bestuursakkoord van de nieuwe coalitie. Ruimtelijk voorstel hier versterkend aan laten zijn; Hoe kan het college het narratief van het BRV gebruiken voor de invulling van de uitvoering ‘nu’? Hoe verbinden we de korte en de lange termijn? ‘Het ruimtelijk voorstel is nu een polaroid foto, daar waar het scherper wordt komt het bestuursakkoord in beeld’.
- Schets van het proces contourennotitie Brabants Ruimtelijk Voorstel
 - Consultatie Brabantse partners
 - IJkmoment met het Rijk
 - Bespreking in PS (informatief en oordeelsvormend)
 - Medio december: vaststelling Ruimtelijk voorstel door GS
 - NB: PS gaat in oktober nog het beleidskader leefomgeving vast stellen
- Reflectiesessie aan de hand van de bespreking van de kaarten: duurzame structuren, perspectiefkaarten en het Ruimtelijk voorstel zelf.
- Complimenten voor de kaarten in de contourennotitie en het werkboek.



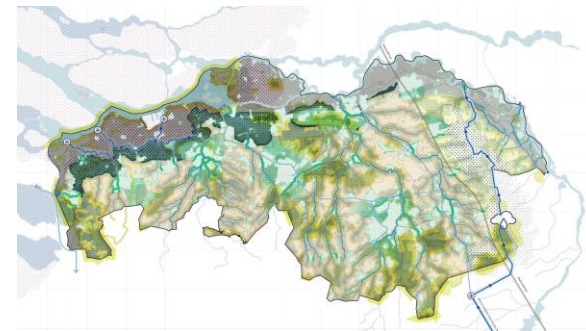
Duurzame structuren

- De kaarten met de duurzame structuren vormen de basis. Deze zijn in beeld gebracht op basis van diagnose.
- Deze kaarten mogen niet ter discussie staan.
- Deze kaarten vormen de diagnose 'van wat we nu weten'.
- De kaart klimaatproof is een toekomstperspectief geredeneerd vanuit Water & Bodem-laag.
- Binnenkort volgen de nieuwe klimaatscenario's van het KNMI



Perspectiefkaart Landbouw en Natuur

- Deze kaart brengt de consequenties van water en bodem sturen in beeld.
- In deze perspectief kaart zijn overgangsgebieden N2000 ingetekend. De keuze is nu gemaakt voor een zone van 1 km. **Deze keuze is nu impliciet. Expliciet maken.**
- Wat voor type kaart is het eigenlijk? Bijv de keuze voor overgangsgebieden is een beleidskeuze. Het landgebruik in deze gebieden zal gaan veranderen.
- Bijv. Naad van Brabant: andere type functies nodig vanwege kwelwerking.
- 'Zoet water wordt het nieuwe olie'
- **Er is advies nodig op de duiding en inrichting van de overgangsgebieden. Er zit een spanning op landgebruik en natuurwaarden.**
- **Het college vraagt om perspectief voor ondernemers in de overgangsgebieden.**



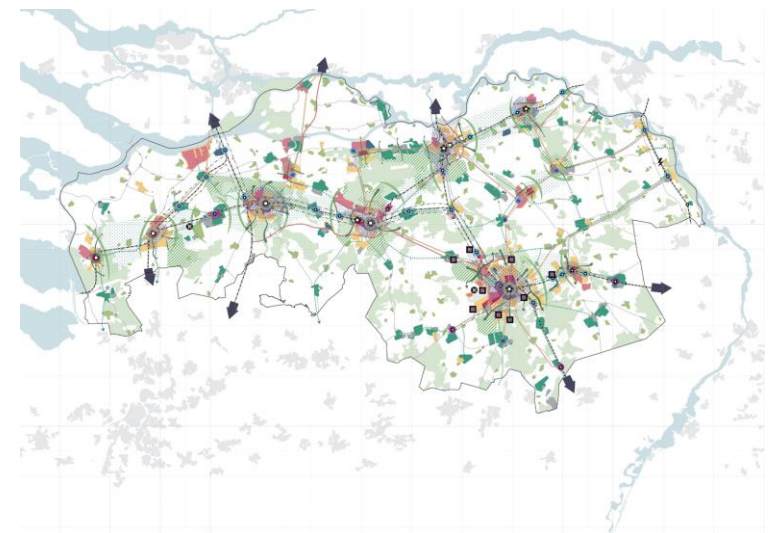
Perspectiefkaart ordende netwerken

- Moerdijk biedt kansen voor circulariteit en opwekking van duurzame energie, nu al 42 (energie)initiatieven daar op dat gebied.
- Kerncentrales zijn nog niet ingetekend. Wind en zon wel.
- RES-en gaan tot 2030
- Er zijn twee opties uitgewerkt op de kaart: pocketstructuren waar vraag en aanbod in cirkels bij elkaar komt om netwerkschaarste op te lossen en de grote energieclusters voor energieopwekking.
- Er zit een spanningsveld in netcongestie en wat 'extra nodig' is om voldoende duurzame energie te realiseren.
- Het thema circulariteit staat nog in de kinderschoenen, ruimtevraag op dit thema is groot.
- Vraagstukken vragen nadrukkelijk om het 'over' provinciegrenzen heen te kijken (oa België, Zeeland).



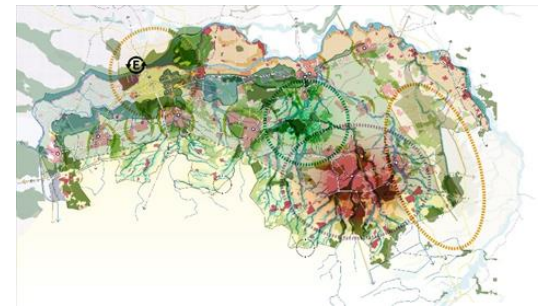
Perspectiefkaart verstedelijking

- Dit perspectief is het 'verst'. NOVEX Verstedelijgingsstrategie is een proces dat al langer loopt.
- Groen meegroeien met verstedelijking.
- Aandacht voor werklocaties.
- Spanning: de schaalsprong van de grote steden in relatie tot de dorpen.
- Provincie aan de slag met de dorpenstrategie en het mobiliteitsvraagstuk.
- 'Elke regio telt'.



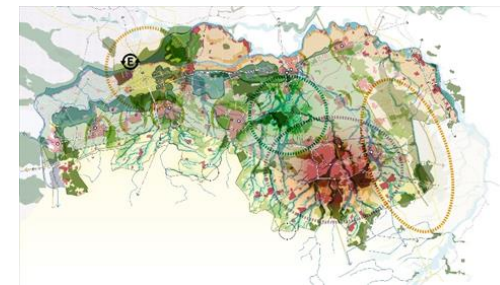
Ruimtelijk voorstel (1)

- Focusgebieden: zo prominent benoemen? In andere regio's ook complexe ruimtelijke vraagstukken.
- Zijn overgangsgebieden ook focusgebieden? Idem is de Naad van Brabant een focusgebied?
- Focusgebieden zien als start voor het gesprek met Rijk en regio's.
- De kaart is het narratief 'de map is the message'.
- Partners moeten het ook gaan doorleven. 'Als dit Brabant in 2050 is dan terug redeneren naar nu'. Hoe komt het tussen de oren van de wethouders? Zij zijn het die e.e.a. moeten verwerken naar de lokale omgevingsvisies.
- 'Het visuele van de kaarten moet in de hoofden komen van lokale bestuurders, net als het carnavalsfestivals van de Efteling'.
- Propositie: 'Brabant heeft meer antwoorden dan vragen aan het Rijk'. We kunnen een sleutel zijn voor verandering.



Ruimtelijk voorstel (2)

- 'Als dit het narratief is, dan komen daar keuzes uit'.
- Keuzes maken is geen lineair proces.
- 'Je geeft als provincie mee wat de disciplinerende uitgangspunten zijn en geeft ruimte aan de regio.'
- **De kaart moet zowel disciplinerend als uitnodigend zijn.**
- Ruimte laten aan de regio om met enkele bouwstenen aan de slag te gaan en daarbij disciplinerende uitgangspunten: 'Dansen in het Harnas'. Daarbij de dilemma's benoemen (bijv. verdichting spoorzones, groepsrisico gevaarlijke stoffen).
- **Laat de identiteit van Brabant zien/expliciteren.**
- Gezondheid kan nog explicieter onderdeel worden van het voorstel.
- Er is nog een discussie gaand mbt beschikbaarheid en economische waarde van grond voor landbouwgrond en circulariteit (verdienvermogen).
- Bodemkwaliteit is deels nog onontgonnen gebied.
- Deze manier van werken vasthouden om toekomstige problemen zoals rond de KRW te voorkomen.



Bijlage: Samenvatting hoofdlijnen 1e en 2de Reflectiesessie

1 ^e reflectiesessie 22 oktober 2022	2 ^{de} reflectiesessie juni 2022
Zorgen worden herkend en erkend door BrabantAdvies	We hebben als Brabant een narratief nodig
Lastige bestuurlijke context waarin we opereren	Van analyse naar (kwantitatieve) keuzes
Ontwerp- en verbeeldingskracht inzetten	Neem als provincie een zelfbewuste rol in
Behoefte aan een verlangend beeld en gevoel van urgentie. Op zoek naar de verbindende waarden (ruimtelijk en sociaal-maatschappelijk)	
Rolneming: Toon bestuurlijke lef, ga langdurig samenwerking aan in gebieden en zoek verbinding aan de voorkant	
Intelligent sturen op doelen en doelbereik monitoren	
Denk na over betrokkenheid PS	
Heb oog voor organisatieontwikkeling en de kansen die data kunnen bieden	